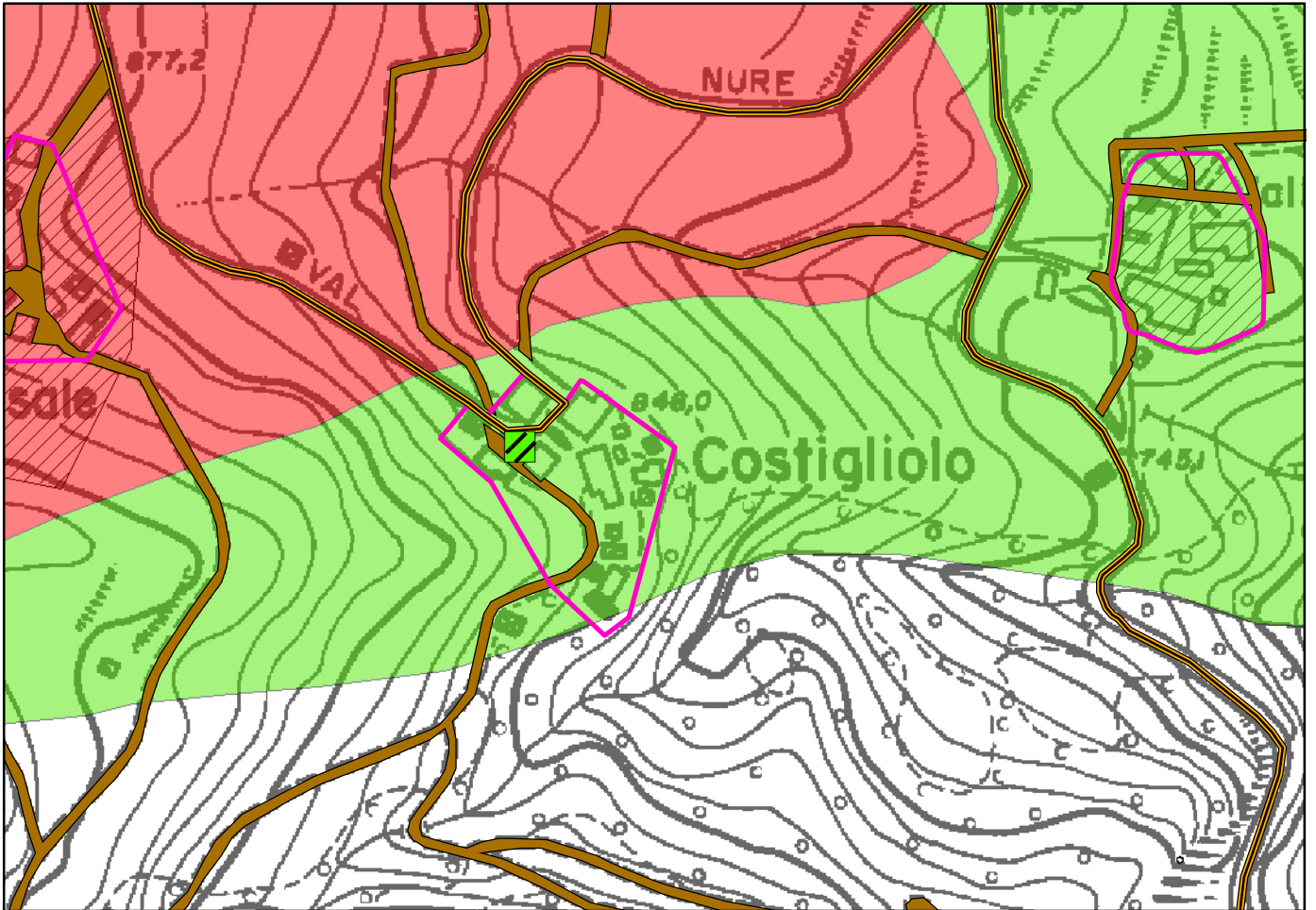







**TAV. F. 1.20**  
**CARTA DEL MODELLO D'INTERVENTO**  
**RISCHIO IDRAULICO-IDROGEOLOGICO**  
**Frazione Costigliolo**  
**Scala 1:2.500**



**LEGENDA**

**BASI INFORMATIVE TERRITORIALI**

-  confine amministrativo
-  Perimetro centri urbani
-  Corsi acqua principali
-  Corsi d'acqua secondari
-  AREA DI FIUME

**VIABILITA'**

-  Strada Provinciale
-  Strada Comunale
-  Strade Secondarie
-  Ponti


















**BASI INFORMATIVE DI PROTEZIONE CIVILE**

-  Area Accoglienza
-  Area accoglienza coperta
-  Area ammassamento
-  Area Attesa
-  Carabinieri
-  COC



**EDIFICI E STRUTTURE RILEVANTI**

-  Asilo
-  Scuola
-  cimiteri
-  deposito

**AREE DI DISSESTO IDROGEOLOGICO**

-  1 - Deposito di frana attiva
-  10 - Deposito eolico
-  11 - Deposito palustre
-  12 - Conoide torrentizia inattiva
-  13 - Deposito antropico
-  14 - Cava
-  15 - Travertini
-  16 - Deposito alluvionale terrazzato
-  2 - Conoide torrentizia in evoluzione
-  3 - Deposito alluvionale in evoluzione
-  4 - Deposito di frana quiescente
-  6 - Deposito di versante
-  7 - Deposito eluvico-colluviale
-  8 - Detrito di falda
-  9 - Deposito morenico
-  Aree a rischio idrogeologico molto elevato PS267
-  Archivio Storico Dissesto Idrogeologico

**ZONIZZAZIONE DEL RISCHIO IN RIFERIMENTO  
 ALLE FRANE QUIESCENTI (Rif Adeguamento al PAI  
 Comune di Ferriere).**

-  Classe di Rischio R1
-  Classe di Rischio R2
-  Classe di Rischio R3